Приложение 1
към чл.3, ал.1

Сериране на горички на основание Регламент (ЕС) 2016/679

Утвърдил Директор ТПДГС Асеновград
(инж.Слави Богутев)

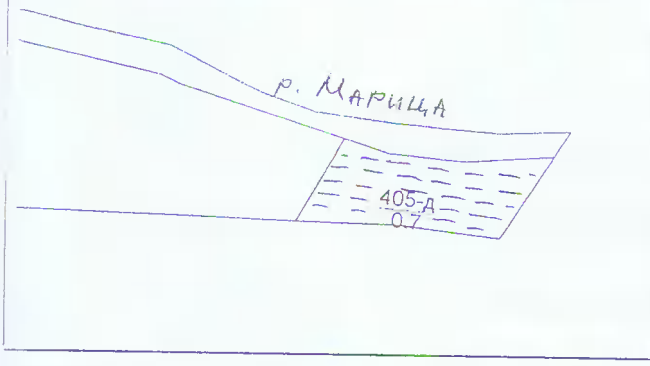
Собственик (ползвател) ТП"ДГС-Асеновград "

ТЕХНОЛОГИЧЕН ПЛАН ЗА ЗАЛЕСЯВАНЕ

№ 8 от 19.09.2019г.

Горскостопански план (програма) от 2010 г.
Вид на земята : [X] горска територия [ ] земеделска земя [ ] нарушена територия [ ] защитена територия

Скица на обект "Милево" - „Малките острови"



Отдел и подотдел 405 "д" или кад № на имота
Местност " Малките острови "
Обща площ 7 дка
Площ за залесяване -6 дка
В т.ч за пожарища..... Дка
Изложение СЕВЕР
Надм.височина 150 м.
Наклон 2 градуса , основна скала върху пясък
Почвен тип- алувиално-ливадна,Механ.състав -песъчлива
,дъбочина- мн. дълбока-см; некаменлива,рохка, богата, свежа

Тип месторастене- Т-I -1 D 2 (52)
Наличен дървостой: състав топола
Жива почвена покривка- житни треви и храсти
Други данни за обекта.....
.....
.....

Залесяване в горски територии по чл.9: [x] защитни [ ] специални [ ] стопански
Цел на залесяване по чл.10 : Производство на дървесина
Насока на залесяване по чл.11 [ ] ново залесяване [ ] в зрели гори
[x] за възстановяване на гори [ ] за попълване на редини [ ] за двуетажни насаждения

МЕРОПРИЯТИЯ

А.Подготвителни работи:
1.Година и срок за сеч -31.12.2019 г.
2.Година и краен срок за почистване и освидетелстване на сечището-31.12. 2019г.
Б.Подготовка на почвата за залесяване:

1.Почистване на площта : .....
Категория на почвата : лека 6 дка, средна.....дка, тежка .....дка
не каменлива 6 дка
а) Вид , начин и дълбочина на подготовката

№	Начин на подготовка (дка)	дълбочина, (см)	Вид на подготовката (дка)								Без подготовка (дка)
			пълна	Частична						Всичко	
				Пояси	Тераси	Площадки	Дупки	друга	Опростена		
1	2	3	4	5	6	7	8	9	10	11	12
1	механизирана										
	6	35	6							6	

на почвоподготовката:

(разстояние между терасите /поясите/,брой площадки на дка и др.)

Други указания .....

В.Залесяване: 1.Година 2019 сезон **есен -6 дка,**
2.Метод (садене,сеене) - **садене**
3.Състав на културата - **чиста**

Легенда за обозначаване в/у скицата	Дървесен или храстов вид (клон, вариетет и др.) и район на произход	Площ за залесяване , дка	Гъстота бр./дка	Необходими фиданки (семена) бр. (кг)	Вид на посадъчния материал	Възможна замяна на дървесния вид			Начин смесване	Начин на залесяване (цепнатини, дупки и др.)
						Вид	Бр. фиданки (семена кг)	Гъстота бр./дка		
1	2	3	4	5	6	7	8	9	10	11
	ясен полски	**6**	**330**	**1998**	**фиданки**	**дъб летен**	**1998**	**333**		**в цепнатини**

5.Други указания:
Относно:разстояние мужду редовете,копките (гнездата),разстояние между фиданките (схема) **3x1**
в група и брой групи в дка .....
Репродуктивен материал за замяна по вид и район на произход на изходните ГРМ
Възраст и средна височина на посадъчния материал: **2г.-0,18-0,50 м**

Г.Количествена сметка

№	Посадъчен (посевен) материал по вид и възраст, вид работа и работни операции (до срока на провеждане на инвентаризациите)	Мярка	Количество
I.	**Подготовка на почвата**	дка	**6.00**
1	Изкореняване на пъни с булдозер /багер /	дка	6.00
2	Избутване/изнасяне / на пъни,издънки,вършина и др.извън площта до 50 м	дка	6.00
3	Подравняванена площта след изкореняване и избутване/изнасяне / на пъни, издънки,тръни,къпини и др.	дка	6.00
4	Оран двупосочно	дка	6.00
6	Подравняване след изораване чрез дискование	дка	6.00
II.	**Залесяване**	дка	**6.00**
1	Временно съхраняване на семенни фиданки	100 бр	19.98
2	Направа на колчета за маркиране на площта	100 бр	1.00
3	Маркиране на посадните места	дка	6.00
4	Ръчно садене на фиданки в цепнатини с подобрен меч на Колесов	100 бр.	19.98
5	Разнасяне на фиданки до дупките	100 бр	19.98
II.	**Попълване на култури двукратно**	дка	**4.00**
1	Временно съхраняване на семенни фиданки	100 бр	13.32
2	Ръчно садене на фиданки в цепнатини с подобрен меч на Колесов	100 бр.	13.32
III.	**Отглеждане на култури при сх.3x2x2x2x2**	дка	**66.00**
1	Дискование в междуредията на фиданките от 1 до 5 г. 11 пъти	дка	66.00
2	Поливане с цистерна от 1 до 3 г.- 7 пъти	дка	42.00
3	Ръчно плевене и разрохкване на почвата 7 пъти	100 м	599.40

Изготвил :... (Криване на лъртиси на основание Регламент (ЕС) 2016/679
(инж... 86741739)

Проверил :..
(ин...

Директор :
/инж. С...

Държавно предприятие "Дравград" * Министерство на земеделието, храните

Приложение 1
към чл.3, а

Утвърдил Директор ТПДГС Асе
(ин

Сифиране на подписи на основание Регламент (ЕС) 2016/679

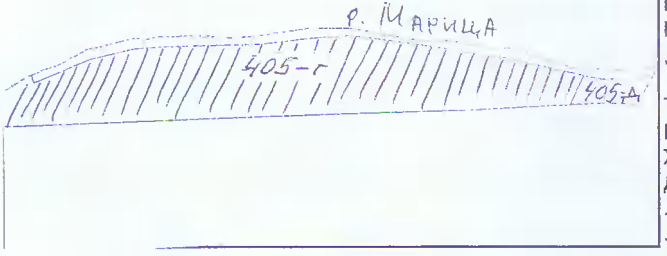
Собственик (ползвател) ТП"ДГС-Асеновград "

ТЕХНОЛОГИЧЕН ПЛАН ЗА ЗАЛЕСЯВАНЕ

№ 7 от 25.09.2019г.

Горскостопански план (програма) от 2010 г.
Вид на земята : [X] горска територия [ ] земеделска земя [ ] нарушена територия [ ] защитена територия

Скица на обект "Милево" - "Малките острови"



Отдел и подотдел **405 "г"** - част или кад № на имота
Местност **" Малките острови "**
Обща площ **214 дка**
Площ за залесяване **-143** дка
В т.ч за пожарища..... Дка
Изложение **СЕВЕР**
Надм.височина **150 м.**
Наклон **2 градуса**, основна скала **върху пясък**
Почвен тип- **алувиално-.ливадна**,Механ.състав -**песъчлива**
,дъбочина- мн. **дълбока-см; некаменлива,рохка, богата, свежа**

Тип месторастене- **Т-I -1 D 2 (52)**
Наличен дървостой: **състав топола**
Жива почвена покривка- **житни треви и храсти**
Други данни за обекта.....
.....
.....

Залесяване в горски територии по чл.9: [x] защитни [ ] специални [ ] стопански
Цел на залесяване по чл.10 : **Производство на дървесина**
Насока на залесяване по чл.11 [ ] ново залесяване [ ] в зрели гори
[x] за възстановяване на гори [ ] за попълване на редини [ ] за двуетажни насаждения

МЕРОПРИЯТИЯ

А.Подготвителни работи:
1.Година и срок за сеч **31.12. 2019 г.**
2.Година и краен срок за почистване и освидетелстване на сечището-**31.12. 2019г.**
Б.Подготовка на почвата за залесяване:

1.Почистване на площта : .....
Категория на почвата : лека **143 дка**, средна.....дка, тежка .....дка
не каменлива **143 дка**
а) Вид , начин и дълбочина на подготовката

№	Начин на подготовка (дка)	дълбочина, (см)	Вид на подготовката (дка)								Без подготовка (дка)
			пълна	Частична						Всичко	
				Пояси	Тераси	Площадки	Дупки	друга	Опростена		
1	2	3	4	5	6	7	8	9	10	11	12
1	механизирана										
	143	35	143							143	

б) Схема на почвоподготовката:

(разстояние между терасите /лоясите/,брой площадки на дка и др.)

в) Други указания .....

В.Залесяване: 1.Година 2019 сезон есен -70 дка, 2020-пролет 73 дка

2.Метод (садене,сеене) - садене

3.Състав на културата - чиста

Легенда за обозна-чаване в/у скицата	Дървесен или храстов вид (клон, вариетет и др.) и район на произход	Площ за залесява не , дка	Гъстота бр./дка	Необхо-дими фиданки (семена) бр. (кг)	Вид на поса-дъчния мате-риал	Възможна замяна на дървесния вид			Начин смес-ване	Начин на залесяване (цепна-тини, дупки и др.)
						Вид	Бр. фидан-ки (семе-на кг)	Гъсто та бр./дка		
1	2	3	4	5	6	7	8	9	10	11
	Агате Ф	34	41	1394	фиданки	I-214	1394	41		дупки
	А 194	27	41	1107	фиданки	I-214	1107	41		дупки
	Бахелиери	39	41	1599	фиданки	I-214	1599	41		дупки
	Панония	43	41	1763	фиданки	I-214	1763	41		дупки
		143		5863	фиданки	I-214	5863	41		дупки

5.Други указания:

Относно:разстояние мужду копките (гнездата),разстояние между фиданките (схема) 6Х4

в група и брой групи в дка .....

Репродуктивен материал за замяна по вид и район на произход на изходните ГРМ

Възраст и средна височина на посадъчния материал: 1г.; 2,50-3,00 м

Г.Количествена сметка

№	Посадъчен (посевен) материал, подлежащ на залесяване работа и работни операции (до срока на провеждане на инвентаризацията)		Коли-чество
	Подготовка на почвата		143.00
1	Изкореняване на пъни с булдозер	дка	143.00
2	Избутване/изнасяне / на пъни,издънки,вършина и др.извън площта до 50 м	дка	143.00
3	Подравняванена площта след изкореняване и избутване/изнасяне / на пъни, издънки,трънки,клони и др.	дка	143.00
4	Оран двукратно	дка	143.00
6	Подравняване следизораване чрез дисковане	дка	143.00
	Залесяване	дка	143.00
1	Временно съхраняване на вегетативни фиданки	100 бр	58.63
2	Направа на колчета за маркиране на площта	100 бр	4.10
3	Маркиране на посадните места	дка	143.00
4	Изкопаване на дупки механизирано със сонда	бр	5863.00
5	Разнасяне на фиданки до дупките	100 бр	58.63
6	Засаждане на тополови фиданки в дупки отворени със сонда	100 бр	586.30
	Попълване на култури двукратно	дка	58.00
1	Временно съхраняване на вегетативни фиданки	100 бр	11.73
2	Изкопаване на дупки механизирано със сонда	бр	1173.00
3	Разнасяне на фиданки до дупките	100 бр	11.73
4	Засаждане на тополови фиданки в дупки отворени със сонда	100 бр	117.30
	Отглеждане на култури при сх.3х2х2х2х2	дка	1573.00
1	Дискование в междуредията на фиданките от 1 до 5 г. кръстосано 11 пъти	дка	1573.00
2	Поливане с цистерна от 1 до 3 г.- 7 пъти	дка	1001.00
3	Намазване на стъблата на фиданките със замазка срещу слънчев пригор от 1 до 3 години - 3 пъти	дка	1758.90
4	Подхранване на фиданките с минерален тор от 1 до 3 г.- три пъти	дка	1758.90
5	Ръчно окопаване на ф-ките след механизирана обработка с оформяне на чашки за поливане от 1 до 3 г. -7 пъти	дка	4104.10
6	Листно подхранване на ф-ките с гръбна моторна пръскачка от 1 до 3 г. - 6 пъти	10 бр.	3517.80
	Фигасване на тополови фиданки	100 бр	586.30
IV	**Кастрене**	дка	715.00
1	Кастрене на тополови фиданки от 2 до 6 години- 5 пъти	100 бр	2931.50
2	Намазване на отрезите със защитна замазка от 2 до 6 години - 5 пъти	100бр	2931.50
	Изораване на междуредия	дка	429.00
	Изораване на междуредия 7г-еднократно	дка	429.00

Изготвил :.....


(инж. Сирване на портни на основание Регламент (ЕС) 2016/679 86741739)

Проверил :.....

(инж.

Държавно предприятие "Дирекция на горите" Министерство на земеделието, храните и горите

ТП“ДГС-Асеновград“
Скица на подотдели 405 „г,д“
М 1: 15 000



GISExplorer

[м] 0 150.0 750.0
[см] 0 1 5
Мащаб М : 15000